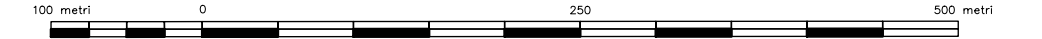




110052 PROSECCO

SCALA 1:5000

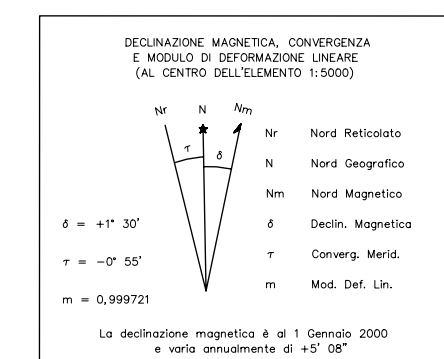


EQUIDISTANZA TRA LE CURVE DI LIVELLO METRI 5 (LE CURVE A TRATTI METRI 1)
ALTIMETRIA ESPRESSA IN METRI E RIFERITA AL LIVELLO MEDIO DEL MARE (MAREOGRAFIO DI GENOVA)
LE COORDINATE GEOGRAFICHE SONO RIFERITE AL SISTEMA E.D. 1950
LE COORDINATE PIANE SONO RIFERITE AL SISTEMA NAZIONALE GAUSS-BOAGA

AGGIORNAMENTO GENERALE ANNO 2003

CONVERSIONE DELLE COORDINATE IN U.T.M. (WGS 84)

| DA GAUSS - BOAGA | | DA U.T.M. (E.D. 50) | |
|------------------|-------|---------------------|--------|
| E | N | E | N |
| -2 020 006 m | -23 m | -70 m | -194 m |

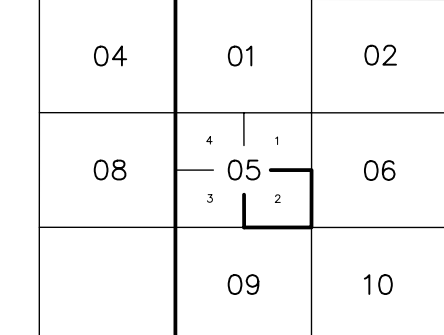


COORDINATE DEI VERTICI U.T.M.

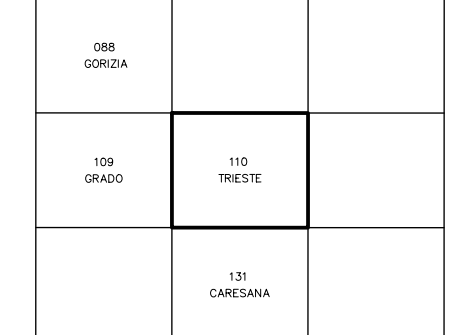
| VERTICE | E.D. 50 | | WGS 84 | |
|---------|---------|-----------|---------|-----------|
| | E | N | E | N |
| NO | 399 484 | 5 064 401 | 399 415 | 5 064 207 |
| NE | 402 727 | 5 064 349 | 402 657 | 5 064 156 |
| SO | 399 440 | 5 060 633 | 399 370 | 5 060 429 |
| SE | 402 683 | 5 060 571 | 402 614 | 5 060 378 |

IL RETICOLATO U.T.M. E.D. 50 E RIPRODOTTO A SCALA NEL SEGNARE

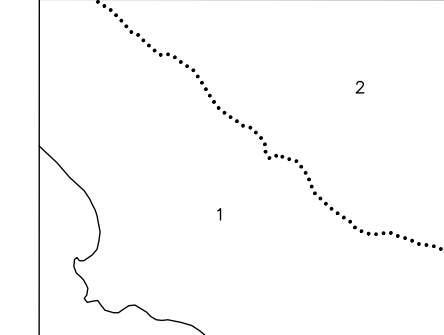
SITUAZIONE 10000 E 5000 C.T.R.



SITUAZIONE 50000 I.G.M.

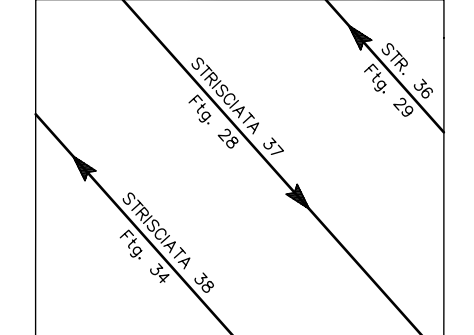


LIMITI AMMINISTRATIVI



1 - TRIESTE
2 - SGONICO

COPERTURA DI FOTOGRAFIE AEREE



17/10/26
17/10/27
17/10/28
17/10/29

1ª EDIZIONE 1990
2ª EDIZIONE 2003

ESECUZIONE : A.T.I. - Compagnia Generale
Riproduzione: S.p.A. - Parma
DIREZIONE LAVORI : Arch. M. Chidini
COLLAUDO : Prof. L. Surace

FOLGIO 50000 I.G.M.:
SEZIONE: 110050
ELEMTO: 110052

N. 110
SGONICO
PROSECCO

